

TEMAT OPRACOWANIA:

**PROJEKT STAŁEJ ORGANIZACJI RUCHU
PRZEBUDOWA DROGI POWIATOWEJ NR 2591N
UL. ARMII CZERWONEJ W GÓROWIE IŁAWECKIM**

INWESTOR:

**ZARZĄD DRÓG POWIATOWYCH W DĄBROWIE K/BARTOSZYC
DĄBROWA 56A, 11-200 BARTOSZYCE**

ADRES BUDOWY:

**GÓROWO IŁAWECKIE, OBRĘB 0002, UL. ARMII CZERWONEJ
DZ. NR 103/3, 103/4, 125, 192**KATEGORIA OBIEKTU: **XXV**

BRANŻA:

DROGOWA

OPRACOWAŁ:

MACIEJ CZECHOWSKI

PODPIS:

WŁAŚCICIEL FIRMY:

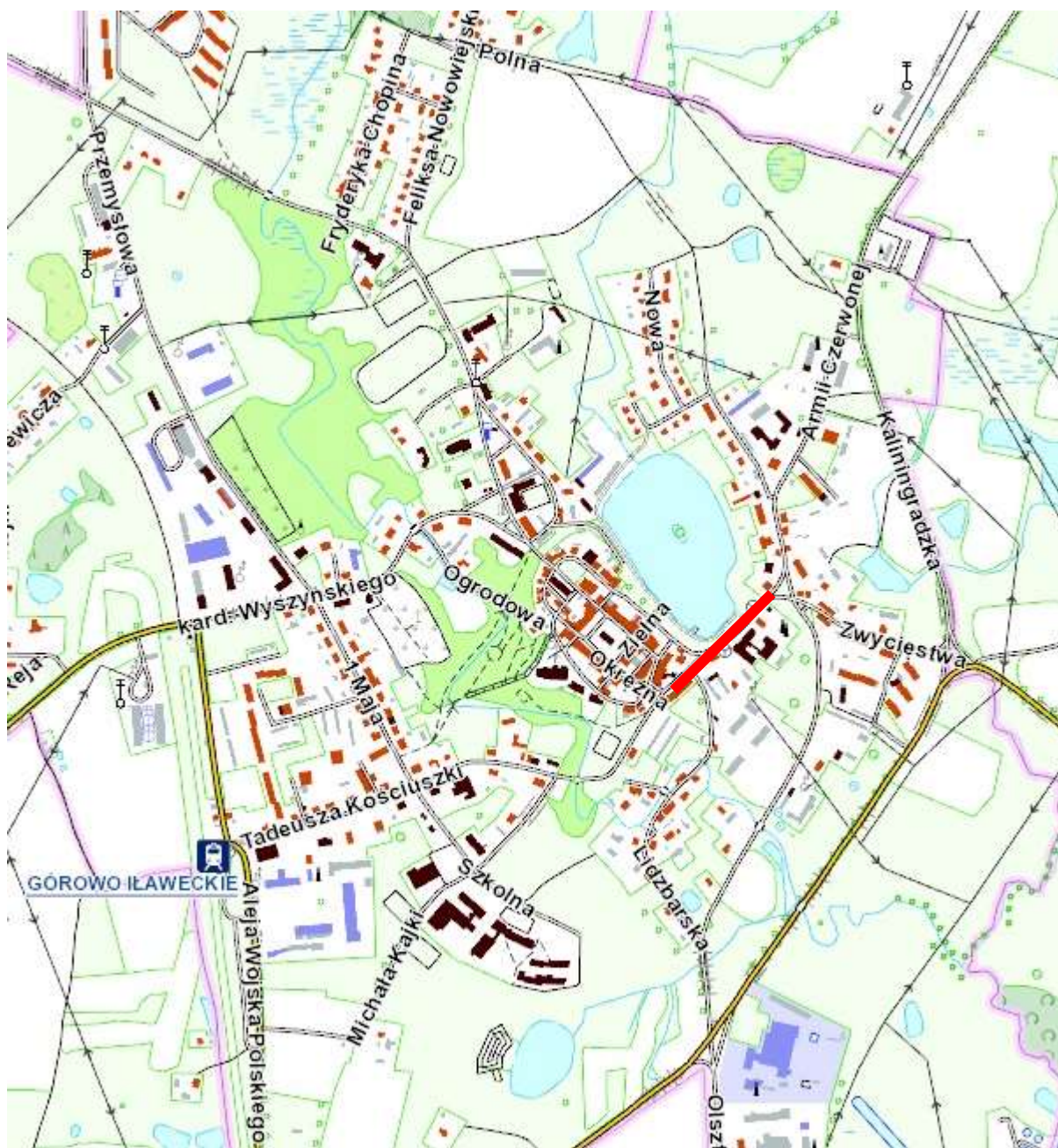
PAULINA KUKLA

PODPIS:

DATA OPRACOWANIA: GDYNIA, MARZEC 2017

OPRACOWANIE PROJEKTOWE

*chronione jest przepisami Ustawy z dnia 04.02.1994r. o prawach autorskich i prawach pokrewnych
(Dz.U. Nr 24 poz.83) wraz z późniejszymi zmianami*



Zakres opracowania —

ORIENTACJA

SKALA 1: 10 000

**PRZEBUDOWA DROGI POWIATOWEJ NR 2591N
UL. ARMII CZERWONEJ W GÓROWIE IŁAWECKIM**



Starostwo Powiatowe w Bartoszycach

11-200 BARTOSZYCE

ul. Grota-Roweckiego 1

tel.: 0-89- 762-17-20 fax: 0-89- 762-53-10

email: starostwo.bartoszyce@pro.onet.pl

BIP: http://bip.warmia.mazury.pl/powiat_bartoszycki/

RPS.7121.23.2017

Bartoszyce, dnia 4 maja 2017r.

KLAUZULA ROZPATRZENIA

PROJEKTU ORGANIZACJI RUCHU NR 22/2017

Działając w oparciu o art. 10 ust. 5 ustawy z dnia 20 czerwca 1997r. Prawo o ruchu drogowym (t. j. Dz. U. z 2017r., poz. 128 z późn. zm.), § 3 ust. 1 pkt 3 rozporządzenia Ministra Infrastruktury z dnia 23 września 2003r. w sprawie szczegółowych warunków zarządzania ruchem na drogach oraz wykonywania nadzoru nad tym zarządzaniem (Dz. U. Nr 177 z 2003r., poz. 1729 z późn. zm.), po rozpatrzeniu:

projektu stałej organizacji ruchu na DP 2591N ul. Armii Czerwonej w Górowie Iławeckim

opracowanego przez: Pana Macieja Czechowskiego przesłanego pismem z dnia 24.04.2017r. (data wpływu 26.04.2017r.) przez firmę ARIGOLD Paulina Kukla ul. Świętojańska 92-94c/4; 81-388 Gdynia

stosownie do § 8 ust. 2 pkt 1 lit. b) Rozporządzenia Ministra Infrastruktury z dnia 23 września 2003r. w sprawie szczegółowych warunków zarządzania ruchem na drogach oraz wykonywania nadzoru nad tym zarządzaniem

przedmiotową organizację ruchu zatwierdzam w całości z n/w uwagami

1. Należy zastosować oznakowanie spełniające wymagania:

- rozporządzenia Ministrów Infrastruktury oraz Spraw Wewnętrznych i Administracji z dnia 31 lipca 2002r. w sprawie znaków i sygnałów drogowych (Dz. U. Nr 170, poz. 1393 z póź. zm.),
- rozporządzenia Ministra Infrastruktury z dnia 3 lipca 2003 r. w sprawie szczegółowych warunków technicznych dla znaków i sygnałów drogowych oraz urządzeń bezpieczeństwa ruchu drogowego i warunków ich umieszczania na drogach wraz załącznikami nr 1 - 4 (Dz. U. Nr 220, poz. 2181 z póź. zm.),
- rozporządzeniem Ministra Infrastruktury z dnia 23 września 2003 r. w sprawie szczegółowych warunków zarządzania ruchem na drogach oraz wykonywania nadzoru nad tym zarządzaniem (Dz. U. Nr 177 z 2003r., poz. 1729 z późn. zm.).

2. Zastosowane znaki drogowe muszą być co najmniej z grupy wielkości – średnie (S), lica znaków mogą być wykonane z folii odbłaskowej typu 1, za wyjątkiem znaku typ A-7, B-2, B-20, D-6, D-6a i D-6b które powinny być wykonane z folii odbłaskowej typu 2.

W przypadku mocowania kilku znaków w pionie grupy wielkości tych znaków muszą być takie same.

3. Następny znak powinien być umieszczony za poprzedzającym w odległości co najmniej 10 m.

4. Znaki pionowe należy umieścić na wysokości 2,00 m od poziomu terenu, a w przypadku znaków usytuowanych na chodniku – 2,20 m.

5. Projektowane oznakowanie należy dostosować do istniejącego w taki sposób, aby zachowana była czytelność i funkcjonalność zastosowanych znaków.

6. Starosta Bartoszycki jako organ zarządzający ruchem na drogach powiatowych i gminnych na terenie Powiatu Bartoszyckiego zastrzega sobie prawo możliwości wprowadzenia zmian w zatwierdzonej organizacji ruchu podczas jej obowiązywania.

7. Niniejsza klauzula rozpatrzenia organizacji ruchu dotyczy wyłącznie organizacji ruchu zlokalizowanej w pasie drogowym dróg publicznych tj. drogi powiatowej.
8. Integralną częścią niniejszego zatwierdzenia stanowi projekt zmian w stałej organizacji ruchu.

Zatwierdzona organizacja ruchu jest ważna do dnia 04.05.2019r.

KLAUZULA POUCZENIE

Zgodnie z § 12 ust. 1 rozporządzenia Ministra Infrastruktury z dnia 23 września 2003r. w sprawie szczegółowych warunków zarządzania ruchem na drogach oraz wykonywania nadzoru nad tym zarządzaniem (Dz. U. Nr 177 z 2003r., poz. 1729 z późn. zm.) jednostka wprowadzająca zatwierdzoną organizację ruchu zobowiązana jest powiadomić organ zarządzający ruchem, zarządcę drogi oraz komendanta Policji w Bartoszycach o **faktycznym terminie** jej wprowadzenia, co najmniej na 7 dni przed dniem wprowadzenia organizacji ruchu.

Brak zawiadomienia spowoduje utratę ważności zatwierdzonej organizacji ruchu zgodnie z § 12 ust. 4 w/w rozporządzenia.

Z up. STAROSTY

J. Zbigniew Nadolny
WICESTAROSTA


Otrzymują:

1. ARIGOLD Paulina Kukla
ul. Świętojańska 92-94c/4, 81-388 Gdynia
2. a/a

Do wiadomości:

1. Zarząd Dróg Powiatowych w Dąbrowie k/Bartoszyc
Dąbrowa 56A, 11-200 Bartoszyce
2. Komenda Powiatowa Policji w Bartoszycach
ul. Warszawska 9, 11-200 Bartoszyce

Bartoszyce 14.04.2017r



ARIGOLD Paulina Kukla
ul.Świętojańska 92-94c/4
81-388 Gdynia

W odpowiedzi na Pani pismo informuję, że nie wnoszę uwag do projektu stałej organizacji ruchu drogowego na drodze powiatowej nr 2591N w m.Górowo Iławeckie na ul.Armi Czerwonej.

W załączeniu:

1.Projekt Stałej Organizacji Rchu - 1 egz.

Wyk.2 egz.

1.adresat

2.a/a

Wyk.kom.J.Kaczmarczyk

I ZASTĘPCA
KOMENDANT POWIATOWEGO POLICJI
W BARTOSZYCACH
ml. insp. Grzegorz Jurewicz

Opis do projektu stałej organizacji ruchu

OBIEKT: **Przebudowa drogi powiatowej nr 2591N
ul. Armii Czerwonej w Górowie Iławeckim**

ADRES INWESTYCJI: Górowo Iławeckie, obręb 0002, ul. Armii Czerwonej
dz. nr 103/3, 103/4, 125, 192

INWESTOR: Zarząd Dróg Powiatowych w Dąbrowie k/Bartoszyce
Dąbrowa 56a, 11-200 Bartoszyce

BRANŻA: Drogowa

1. Podstawa opracowania

- Rozporządzenie Ministra Infrastruktury z dnia 3 lipca 2003r. w sprawie szczegółowych warunków technicznych dla znaków i sygnałów drogowych oraz urządzeń bezpieczeństwa ruchu drogowego i warunków ich umieszczania na drogach (Dz.U. 2003 nr 220 poz. 2181 z późn. zm)
- Rozporządzenie Ministra Infrastruktury z dnia 23 września 2003 r. w sprawie szczegółowych warunków zarządzania ruchem na drogach oraz wykonywania nadzoru nad tym zarządzaniem (Dz. U. 2003 nr 177 poz. 1729) oraz Rozporządzenie Ministra Infrastruktury i Budownictwa z dnia 18 lutego 2016r. zmieniające rozporządzenie w sprawie szczegółowych warunków zarządzania ruchem na drogach oraz wykonywania nadzoru nad tym zarządzaniem (Dz. U. z 2016r., poz.314)
- Rozporządzenie Ministrów Infrastruktury oraz Spraw Wewnętrznych i Administracji z dnia 31 lipca 2002 r. w sprawie znaków i sygnałów drogowych (Dz.U. 2002 nr 170 poz.1393 z późn. zm)
- Ustawa z dnia 20 czerwca 1997r. Prawo o ruchu drogowym (Dz.U. 2017 poz. 128)
- Ustawa z dnia 21 marca 1985 r. o drogach publicznych (Dz. U. 2016 poz. 1440)
- Inwentaryzacja istniejącego oznakowania i układu drogowego wykonana dla potrzeb niniejszego opracowania

2. Zakres opracowania

Opracowanie swym zakresem obejmuje projektowane oznakowanie pionowe i poziome w ramach inwestycji realizowanej przez Zarząd Dróg Powiatowych w Dąbrowie k/Bartoszyce- **Przebudowa drogi powiatowej nr 2591N ul. Armii Czerwonej w Górowie Iławeckim.**

3. Stan istniejący

Droga powiatowa, klasy Z

Obecnie w miejscu projektowanej przebudowy znajduje się droga o nawierzchni z betonu asfaltowego. W/w odcinek drogi jest w złym stanie technicznym, posiada zdeformowaną nawierzchnię, na której występują wyboje oraz ubytki. Inwestycja nie zmieni jej funkcji,

a spowoduje przede wszystkim poprawę komfortu jazdy oraz poprawi bezpieczeństwo. Występuje średnie natężenie ruchu kołowego i pieszego. Odwodnienie odbywa się poprzez istniejącą kanalizację deszczową.

4. Stan projektowany

Droga klasy Z

Prędkość projektowa	- 50 km/h
Projektowana nawierzchnia drogi oraz miejsc postojowych	- 2377,81m ²
Długość drogi	- 224,30m
Szerokość drogi	- 7m
Zjazdy z kostki betonowej (szt. 4)	- 53,66m ²
Projektowany chodnik	- 903,32m ²
Szerokość chodnika	- 2m-4,4m
Zieleń	- 210,61m ²

4.1 Elementy bezpieczeństwa ruchu

Nie występują.

4.2 Oznakowanie pionowe

Całość oznakowania swoją ilością oraz charakterystyką będzie poprawiała bezpieczeństwo ruchu kołowego oraz pieszego.

Projekt obejmuje oznakowanie całego obszaru objętego projektem. Przy wykonywaniu projektowanych elementów oznakowania należy przestrzegać następujących zasad:

- Wszystkie znaki drogowe pionowe wykonać należy jako odblaskowe stosując dla nich jednolite materiały zapewniające jednorodność ich czytania przez uczestników ruchu. Znaki wykonać należy jako znaki „średnie” pokryte folią odblaskową II generacji.
- Kształty znaków drogowych powinny odpowiadać warunkom podanym rozporządzeniu Ministra Infrastruktury z dnia 3 lipca 2003r. w sprawie szczegółowych warunków technicznych dla znaków i sygnałów drogowych oraz urządzeń bezpieczeństwa ruchu drogowego i warunków ich umieszczania na drogach (Dz. U. 2003 nr 220 poz. 2181)

Projektowane oznakowanie pionowe :

- a) B-33 szt. 3
- b) B-18 szt. 1
- c) B-33 szt. 1
- d) A-7 szt. 3
- e) D-1 szt. 3
- f) D-6 szt. 4
- g) D-15 szt. 2
- h) D-18 szt. 1
- i) T-6a szt. 3
- j) T-6c szt. 1
- k) E-3 szt. 5
- l) E-2a szt. 1
- m) E-6 dwustronny szt. 1

Istniejące oznakowanie pionowe do usunięcia:

- n) B-36 szt. 1
- o) D-6 szt. 4

4.3 Oznakowanie poziome

- p) P-10 szt. 2
- q) P-7a
- r) P-2

5. Termin wprowadzenia nowej stałej organizacji ruchu: 1/06/2017

UWAGA!

Oznakowanie rozmieścić według rysunków zawartych w opracowaniu.

Opracował:

ZESTAWIENIE OZNAKOWANIA PROJEKTOWANEGO



B-36

szt. 3




B-18

szt. 1




B-33

szt. 1



A-7

szt. 3




D-1

szt. 3



D-6

szt. 4




D-15

szt. 2




D-18

szt. 1



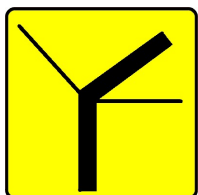
T-6a

szt. 1



T-6c

szt. 1



T-6a

szt. 1



T-6a

szt. 1



E-3

szt. 1



E-3

szt. 1



E-3

szt. 1



E-3

szt. 1



E-3

szt. 1



E-2a

szt. 1



E-6 dwustronny

szt. 1



P-10

szt. 2



P-7a



P-2

PROJEKT STAŁEJ ORGANIZACJI RUCHU
PRZEBUDOWA DROGI POWIATOWEJ NR 2591N
UL. ARMII CZERWONEJ W GÓROWIE ŁAWECKIM
SKALA OPRACOWANIA 1:500

